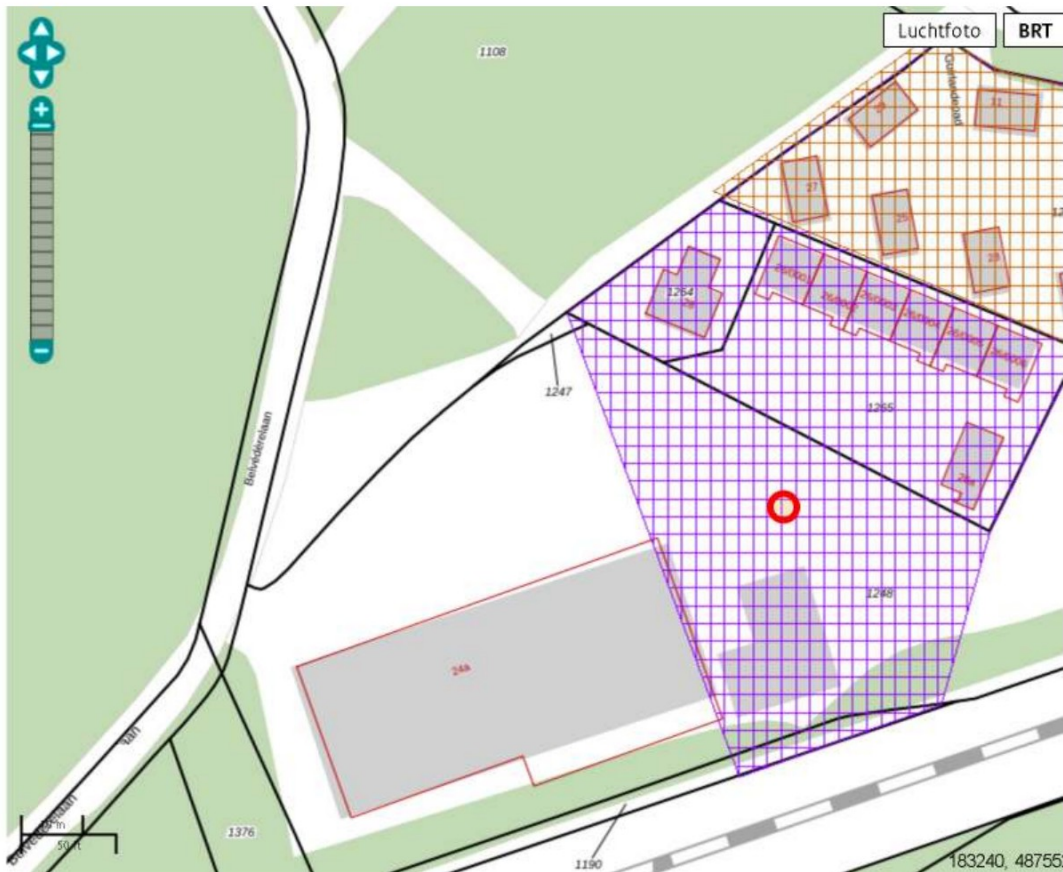




## Rapport Bodemloket

### GE030201625 Belvédèrelaan 24-26

Datum: 25-11-2021





#### Legenda


Locatie



Voortgang onderzoek

-  Gegevens aanwezig, status onbekend
-  Saneringsactiviteit
-  Voldoende onderzocht/gesaneerd
-  Onderzoek uitvoeren
-  Historie bekend

Mijnsteengebieden

-  Mijnsteengebieden Limburg  
Besluit Bodemkwaliteit

# RapportGE030201625 Belvédèrelaan 24-26

## Inhoud

- 1 Algemeen
  - 1.1 Administratieve gegevens
  - 1.2 Statusinformatie
  - 1.3 Verontreinigende (onderzochte) activiteiten
  - 1.4 Onderzoeksrapporten
  - 1.5 Besluiten
  - 1.6 Saneringsinformatie
  - 1.7 Contactgegevens
- 2 Disclaimer

## 1 Algemeen

Dit rapport is opgesteld met de gegevens uit <http://www.bodemloket.nl>.

### 1.1 Administratieve gegevens

Locatienaam:	Belvédèrelaan 24-26
Identificatiecode volgens bevoegd gezag:	GE030201625
Locatiecode gemeentelijk BIS:	AA030200664
Adres:	Belvédèrelaan 24-26 8072DG Nunspeet
Gegevensbeheerder:	Nunspeet

Als de gegevensbeheerder de provincie is, kan er bij de gemeente en/of de omgevingsdienst waar de locatie onder valt meer informatie beschikbaar zijn.

### 1.2 Statusinformatie

Vervolg: voldoende onderzocht.

Omschrijving: De resultaten van het uitgevoerde (historische) bodemonderzoek geven aan dat de (voormalige) activiteiten en/of de onderzoekslocatie voldoende zijn onderzocht in het kader van de Wet bodembescherming.

### 1.3 Verontreinigende (onderzochte) activiteiten

Omschrijving	Start	Eind

### 1.4 Onderzoeksrapporten

Type	Auteur	Nummer	Datum
Verkennd onderzoek NEN 5740	Mateboer Milieutechniek B.V.	052026/ DV	2005-02-15

### 1.5 Besluiten

---

Type	Kenmerk	Datum
------	---------	-------

## 1.6 Saneringsinformatie

Bovengronds	Ondergronds	Start	Eind
-------------	-------------	-------	------

## 1.7 Contact

Geen contact informatie beschikbaar voor GE-Nunspeet

## 2 Disclaimer

De bodeminformatie omvat alleen informatie die bij de provincie en gemeenten bekend is. Wanneer er geen gegevens op de kaart staan kunnen we niet met zekerheid zeggen dat de ondergrond schoon is. Andersom wijzen historische bedrijfsactiviteiten op de kaart niet zonder meer op bodemverontreiniging. Om daar duidelijkheid in te krijgen moet de bodem verder onderzocht worden.

De inhoud van deze bodeminformatiekaart is met de grootste zorg samengesteld. Toch kan het voorkomen dat de informatie verouderd is of onjuistheden bevat. Wij vragen daarvoor uw begrip. Neem voor de meest actuele situatie van een locatie contact op met de gegevensbeheerder van de locatie. De contactgegevens van de gegevensbeheerder staat hierboven.

Uw reactie stellen we op prijs. Het geeft ons gelegenheid de fouten en gebreken te herstellen.

Rijkswaterstaat beheert de website Bodemloket. Vragen over de werking van de website kunt u stellen via onze helpdesk: <http://www.bodemplus.nl/helpdesk>.